

# KPÚ pro Jihočeský kraj

**Ing. Eva Schmidtmajerová CSc.,**  
ředitelka KPÚ pro Jihočeský kraj

## KPÚ pro Jihočeský kraj - 38 zam.

- **Sekretariát – 2 zam.**
- **Oddělení správy majetku - 13 zam.**
- **Oddělení převodů majetku státu - 16 zam.**
- **Oddělení pozemkových úprav - 6 zam.**

## Pobočky Jihočeského kraje

- Pobočka České Budějovice (6 zam.)
- **Pobočka Český Krumlov** (16 zam.)
- **Pobočka Jindřichův Hradec** (18 zam.)
- Pobočka Písek (7 zam.)
- Pobočka Prachatice (10 zam.)
- Pobočka Strakonice (8 zam.)
- Pobočka Tábor (10 zam.)

# POZEMKOVÉ ÚPRAVY „jako komplexní nástroj rozvoje venkova“

POVODNĚ A PŘÍVALOVÉ DEŠTĚ

VODOHOSPODÁŘSKÁ OPATŘENÍ

nádrže  
poldry  
ochranné hráze

SUCHO

RETENČNÍ A AKUMULAČNÍ ZAŘÍZENÍ

mokřady, rybníky  
akumulační nádrže  
revitalizace toků

DEGRADACE PŮDY

PROTIEROZNÍ OPATŘENÍ

protierozní meze, průlehy,  
zasakovací pásy, terasy,  
záchytné příkopy, větrolamy,  
zatravnění

ZPŘÍSTUPNĚNÍ KRAJINY

REALIZACE POLNÍCH CEST

polní cesty s ozeleněním  
cesty pro farmáře  
cesty pro rekreace

EKOSTABILIZAČNÍ OPATŘENÍ

ÚSES

biokoridory a biocentra,  
interakční prvky  
doprovodná zeleň



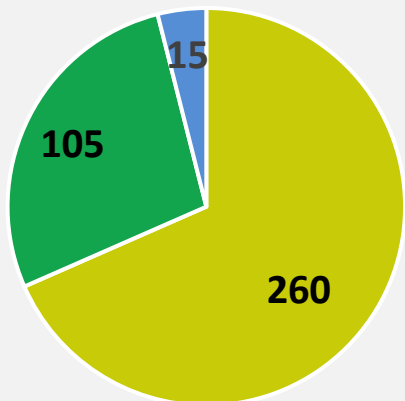
**Zapsaných komplexních pozemkových úprav**

**514**

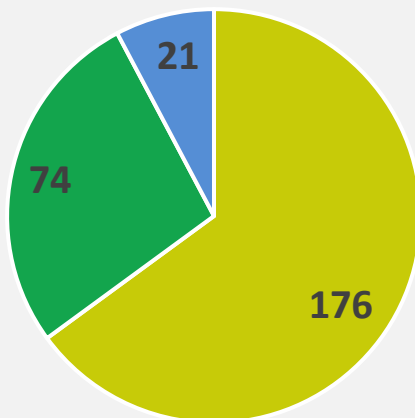
**Rozpracovaných komplexních pozemkových úprav**

**138**

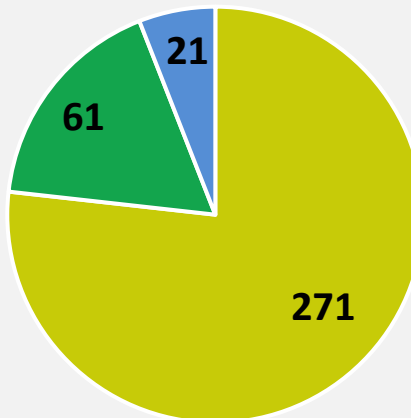
ČB



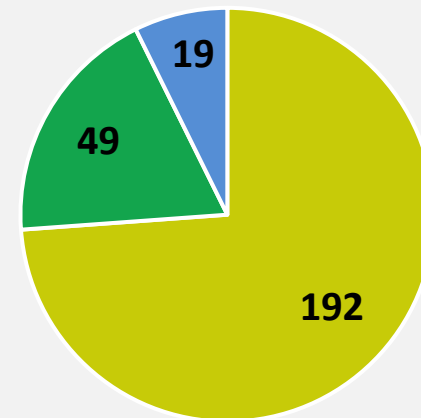
ČK



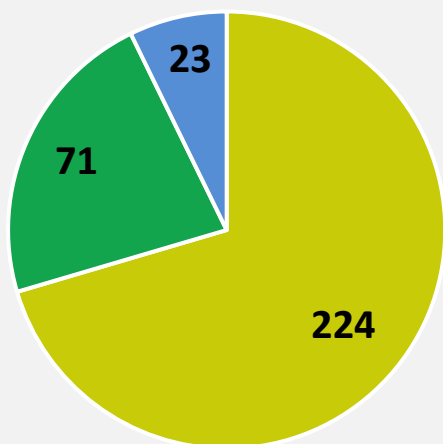
JH



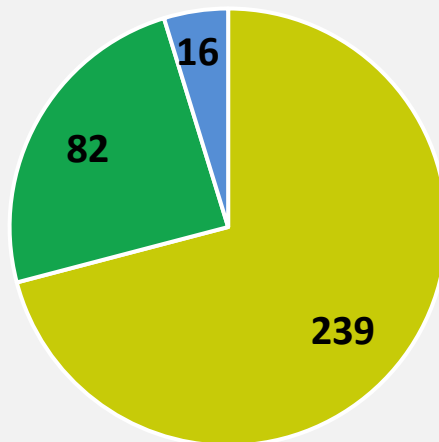
PÍ



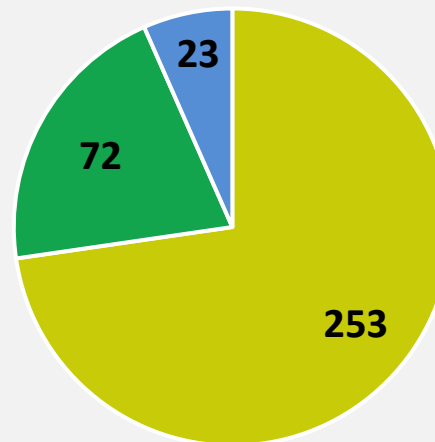
PT



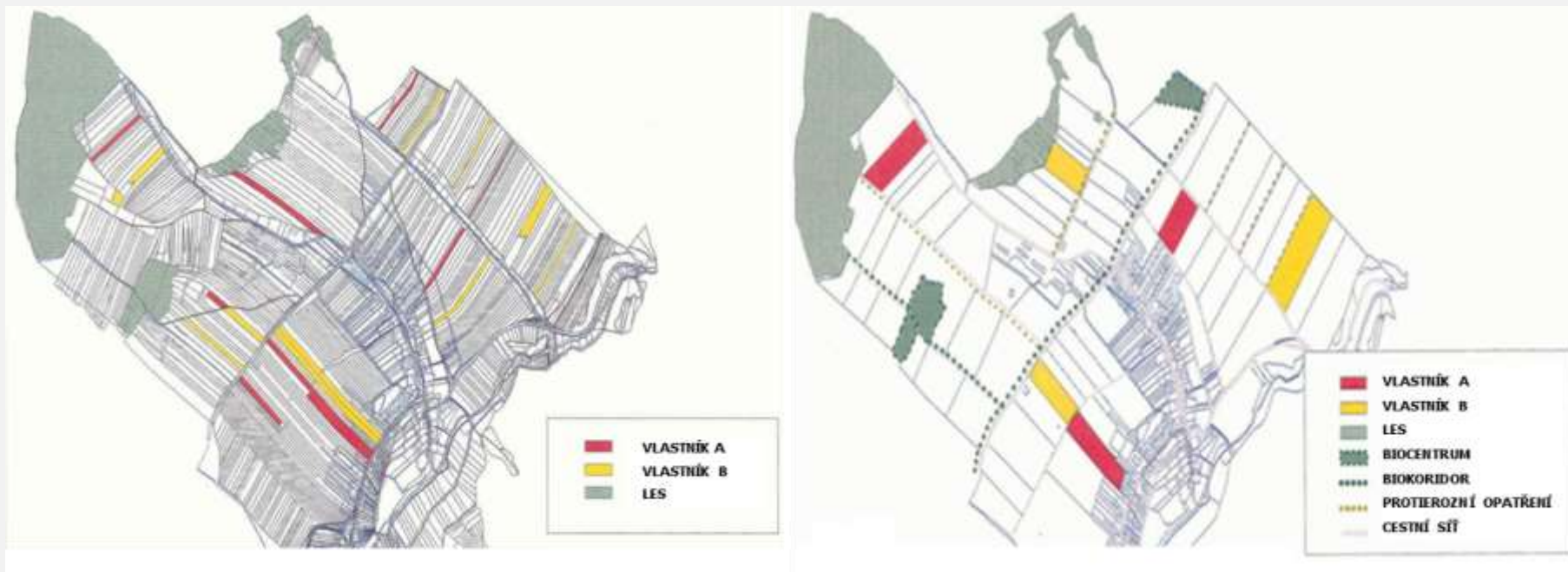
ST



TÁ



# KATASTRÁLNÍ MAPY V PROCESU POZEMKOVÝCH ÚPRAV „PŘED“ a „PO“







## Čerpání finančních prostředků KPÚ pro Jihočeský kraj

rok	neinvestice - KoPÚ	investice - realizace
<b>2020</b>	57 954 075 Kč	195 379 666 Kč
<b>2021</b>	49 173 835 Kč	316 664 559 Kč
<b>2022</b>	58 099 893 Kč	134 826 767 Kč
<b>2023</b>	58 574 175 Kč	159 007 160 Kč
<b>Celkem</b>	<b>223 801 978 Kč</b>	<b>805 878 152 Kč</b>



# PŘÍKLADY ZREALIZOVANÝCH OPATŘENÍ

## PK České Budějovice - PPO k.ú. Vidov – před realizací





## PK České Budějovice - PPO k.ú. Vidov



## PK Český Krumlov – JPÚ Bohdalovice - HOZ





## PK Český Krumlov – JPÚ Bohdalovice - HOZ





## PK Tábor - k.ú. Stoklasná Lhota - Nový rybník







MÁ VLAST CESTAMI PROMĚN MOJA VLASŤ KULTÚRNE PREMENY



2024/2025

## KOŠÍN MOKŘAD KOŠÍN

Původní košínský rybník zanikl v 19. století. V současnosti nemůže být obnověn kvůli hloubce přechodu D3. Cílem proměny a doprovodné výsadby je revitalizace lokality původního rybníka. Vzniká zde hlavní sůň a proměnlivou hloubkou vody, která v zimě slouží jako úkryt pro drobné vodní živočichy.

Důraz byl kladen na variabilitu hloubek vody a přírůstek nové dřeviny. Výsadbu původních dřevin a bařin vzniklo sledit přirozeně přispívající k bohatosti a ochranné přírody. Celý projekt je navíc i esteticky přívětivý.

## KOŠÍN WETLAND

The old Košín Pond ceased to exist in the 19th century. Currently it cannot be restored because the D3 motorway passes through the area. The transformation and accompanying planting are aimed at revitalising the site of the original pond. A main pool with variable water depths, a littoral zone and micro pools providing a home for

small animals have been created here. Emphasis was placed on the variability of water depths and the natural shape of the banks. The planting of native trees and shrubs has created an ideal natural environment contributing to biodiversity and nature conservation. The whole project is also very impressive aesthetically.



**Období realizace:**  
leden - červen 2022

**lokátor:**  
Doc. Tobiáš

**Státní pozemkový úřad**  
Pozemkový úřad pro Jihočeský kraj, pobočka Tábor

**Investor:**  
Státní pozemkový úřad  
Pozemkový úřad pro Jihočeský kraj, pobočka Tábor

**Dotace:**  
Realizace byla hrazena v rámci plánu obnovy

**Projektant:**  
Agriprojekt PZO s.r.o.  
autorizační číslo: Ing. Jiří Hermany

**Projektant:**  
Ing. Tomáš Ryb, Ph.D.

**Realizátor:**  
Stavby rybníků s. r. o.

**Fotograf:**  
Státní pozemkový úřad





**Děkuji za pozornost**