

30. 5. 2019

Pozemkové úpravy

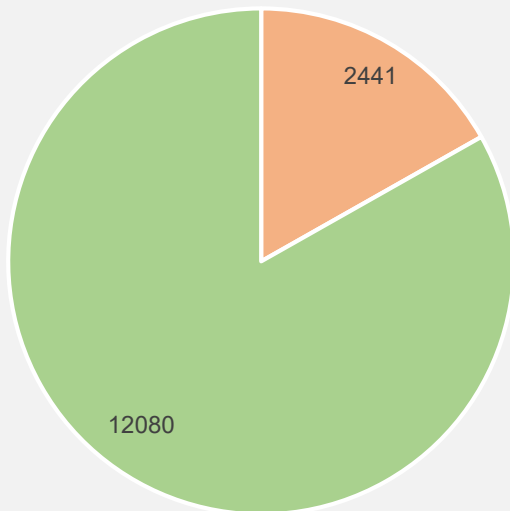
Suchdol u Kutné Hory

Státní pozemkový úřad
Odbor metodiky pozemkových úprav

Stav provádění pozemkových úprav

Typ pozemkové úpravy	Počet ukončené	Celkový počet k.ú.
Komplexní pozemkové úpravy	2441	12080

Komplexní pozemkové úpravy
(20,20 % z celkového počtu k.ú.)



Stav k 15. 5. 2019

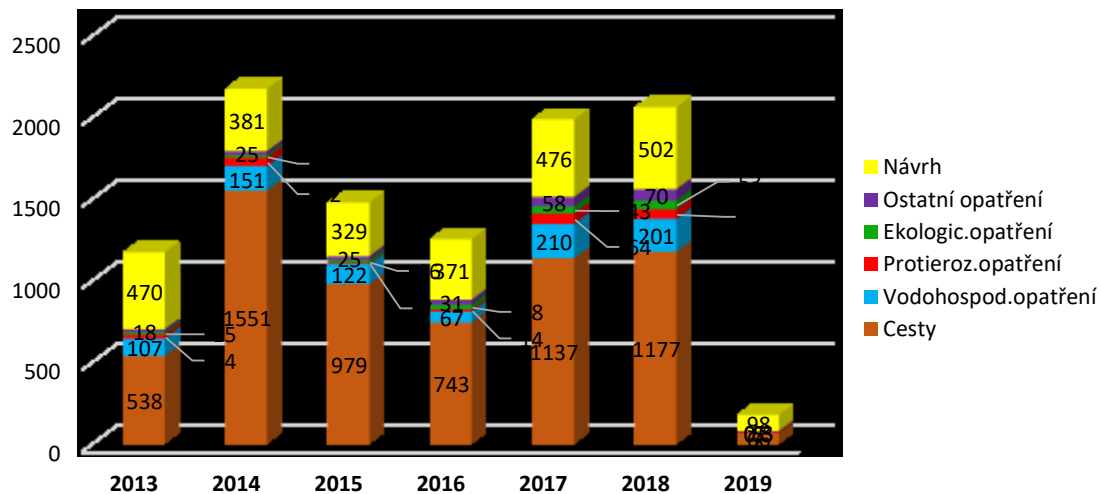
■ Počet ukončené
 ■ Celkový počet k.ú.



Financování pozemkových úprav - průběh v letech 2013 - 2019 (stav ke dni 20.5.2019)

Použití fin. prostředků	Návrh	Cesty	Vodohospod. opatření	Protierozní opatření	Ekologická opatření	Ostatní opatření	Celkem/rok
Rok	v mil. Kč	v mil. Kč	v mil. Kč	v mil. Kč	v mil. Kč	v mil. Kč	
2013	470	538	107	24	15	18	1 172
2014	381	1 551	151	52	14	25	2 174
2015	329	979	122	7	16	25	1 478
2016	371	743	67	14	28	31	1 254
2017	476	1 137	210	64	43	58	1 988
2018	502	1 177	201	59	53	70	2 062
2019-k 20.5.2019	98	66	0,5	5	0,3	7	177
Celkem	2 529	6 125	858	220	169	227	10 305

Použití finančních prostředků v ČR v mil. Kč



Potřeby finančních prostředků k zajištění provádění pozemkových úprav



Potřeby finančních prostředků v mil. Kč

VPS					
2019		2020		2021	
Smluvní závazky	Další požadavky	Smluvní závazky	Další požadavky	Smluvní závazky	Další požadavky
936	724	480	400	306	294

PRV					
2019		2020		2021	
Přidělená částka	Další požadavky	Přidělená částka	Další požadavky	Přidělená částka	Další požadavky
1157,6	802,8	67,4	726,9	0	263

Požadavky nad přidělenou alokaci pro operaci 4.3.1 Pozemkové úpravy pro období 2014 – 2020 činí 1 792,7 mil. Kč

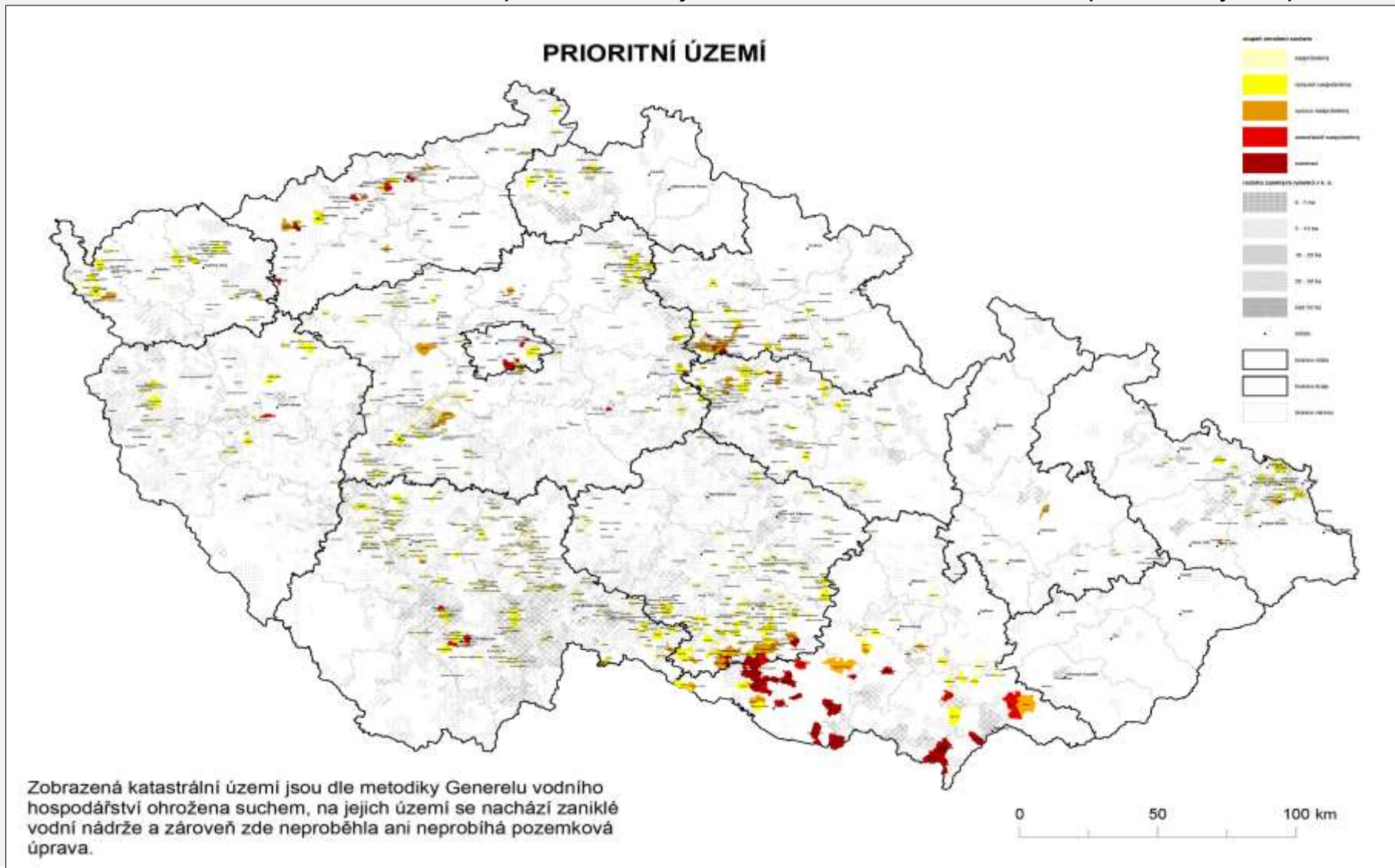
PRV
297 projektů za 2,9 mld. Kč

Soubor opatření pro řešení priorit v pozemkových úpravách

- Státní pozemkový úřad (SPÚ) svou činnost v oblasti pozemkových úprav v maximální možné míře ztotožnil se strategií MZe v oblasti prevence dopadů klimatických změn. Koncepce pozemkových úprav se na základě této strategie ubírá směrem, který si klade za cíl zaměřit se na aktivity napomáhající snižovat v krajině dopady povodní i sucha s dlouhodobým účinkem.
- Státní pozemkový úřad si proto stanovil následující postupy:
 - přednostní řešení pozemkových úprav v územích ohrožených dopady klimatických změn, komplexní pozemkové úpravy by měly být směřovány především do oblastí ohrožených vodní erozí a nezalesněných oblastí s vysokým rizikem urychleného odtoku
 - uspořádání vlastnických vztahů k pozemkům tak, aby umožnily realizaci opatření z plánů společných zařízení, v rámci kterých se realizují i vodohospodářská a protierozní opatření
 - pomocí jednoduchých i komplexních pozemkových úprav přispívat ke zvyšování retenční schopnosti krajiny prostřednictvím vodohospodářsky a protierozně vhodných úprav struktury pozemků
 - realizační projekty zaměřovat na posílení zadržování vody v krajině, např. návrhy na obnovu a výstavbu rybníků a nádrží
 - ➔ změna koncepce pozemkových úprav
 - ➔ změna zákona č. 139/2002 Sb., vyhlášky a metodiky
 - v nejbližším období (2019) provést odbornou revizi již připravených projektů realizace vodohospodářských opatření pro plány společných zařízení na základě nově definovaných klimatických podmínek pro období 2050+
 - v tomto smyslu následně urychleně provést úpravy projektových dokumentací s důrazem na dostatečný akumulací a retenční prostor vodních nádrží před jejich realizací
- v reakci na programové prohlášení vlády v boji proti klimatickým změnám a v současné době hlavně proti suchu, vidíme potenciál SPÚ v podpoře zadržování vody v krajině zrychlenou formou (JPÚ) budováním malých vodních ploch (rybníky, mokřady, tůně, apod.)
- v rámci zmírnění negativních dopadů sucha je SPÚ, v případě zajištění finančních prostředků, schopen do dvou let realizovat investiční projekty (zejména rybníky a malé vodní nádrže), které jsou ve vysoké fázi stavební připravenosti a napomohou potřebnému zadržení vody v krajině

Realizace vodohospodářských opatření v pozemkových úpravách

Katastrální území dotčená suchem s počtem zaniklých nádrží, dosud bez realizace pozemkových úprav



PSZ - návrhy a realizace

Nezabezpečeno | arctest.spucr.cz/psz_realizace/

PSZ - návrhy a realizace | Interní aplikace pro vedení dat PSZ

Hledej obec

Možnosti: Filtrovat podle rozsahu mapy | Přiblížit na | Vymazat výběr | Obnovit

ID_PU	KOD_KU	KATEGORIE	OPATŘENÍ	OZNACENÍ	TYP	MULTIFUNKCE	MULTIFUNKCE_PLOŠNOST	SÍRKA	POZNAMKA	Editor_prijmeni	ZMĚNĚNO	ROK	INVESTOR	DODAVATEL
867	653314	ZP	CES	RCV 12	vedlejší	zpřístupnění zemědělských pozemků	stávkový	3.5		brizova	6/14/2018 13:10	2009	SPÚ	
867	653314	ZP	CES	RCV 11	vedlejší	zpřístupnění pozemků a chatové osady	asfaltové/asfaltob	3.5		brizova	6/18/2018 13:16	2002	SPÚ	
867	653314	ZP	CES	RCH 2	hlavní	spojnice Sejdká Lhoty a Hněvšine	asfaltové/asfaltob	3.5	výbudovat mostek přes potok Tetčevník	brizova	6/18/2018 13:12	2002	SPÚ	
867	653314	ZP	CES	NCV 21	vedlejší	zpřístupnění	asfaltové/asfaltob			brizova	6/18/2018 13:37	2009	SPÚ	

5 prvků 1 vybrané

- Sběr dat
 1. etapa – data dokončených PÚ do poloviny 2015 (JMK, PLK)
 2. etapa – data dokončených PÚ do poloviny 2016 (zbytek ČR)
 3. etapa – zbývající data, které nejsou ve VFP
- Validace dat
 1. etapa - **realizovaná opatření** do konce srpna 2018
Data předána na MZE pro redesign LPIS
 2. etapa - všechna **navržená opatření** z 1. a 2. etapy
doplňování atributů (šířka, povrch cesty)



DĚKUJEME ZA POZORNOST !